

TOP Stoos - Waldhüttli

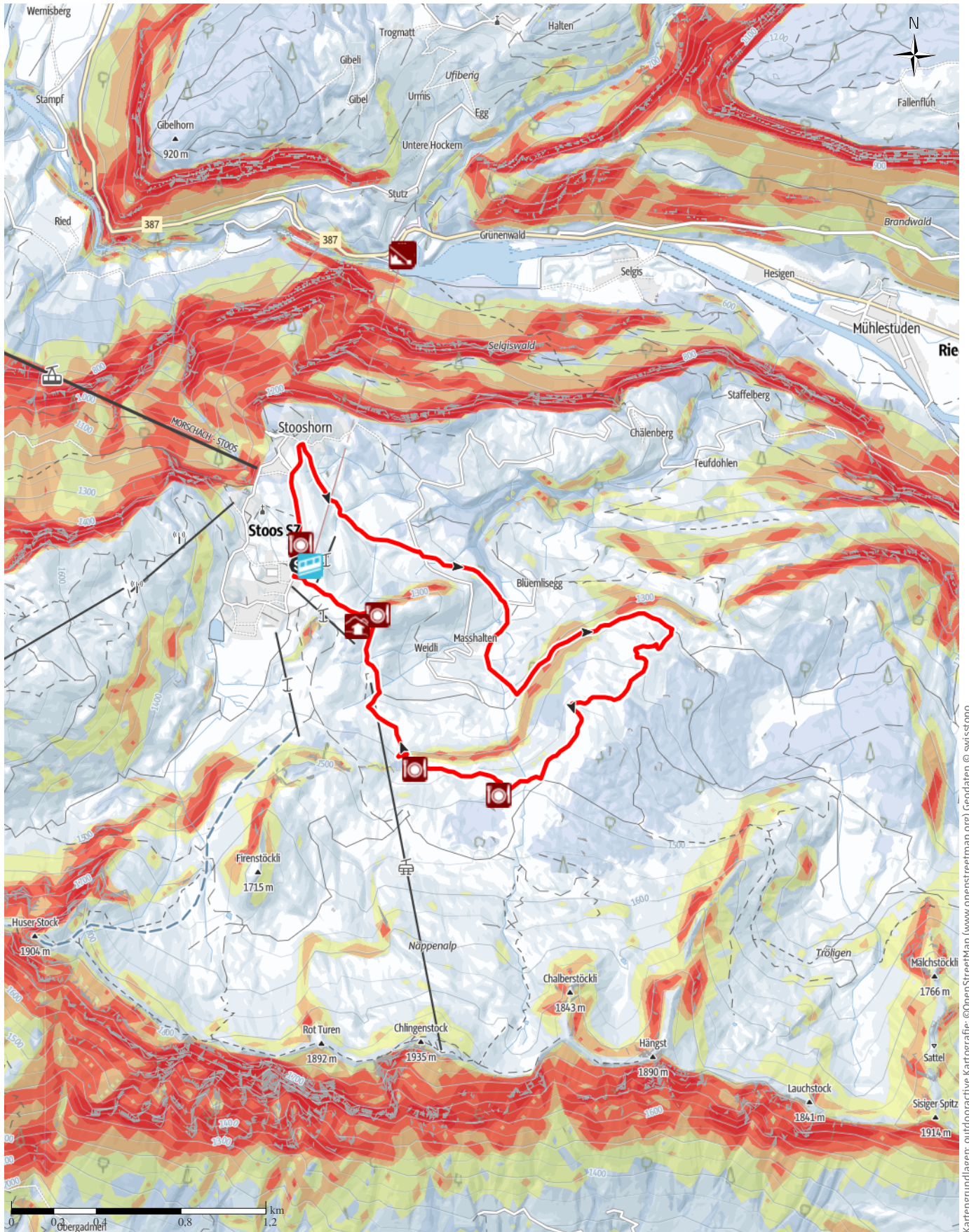
↔ 6,8 km

🕒 2:44 h

▲ 328 m

▼ 315 m

Schwierigkeit mittel

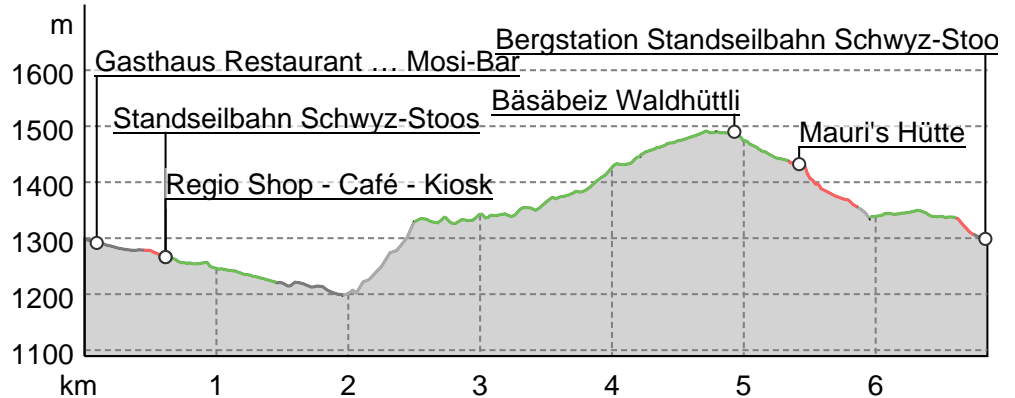


Kartengrundlagen: outdooractive Kartografie; ©OpenStreetMap (www.openstreetmap.org) Geodaten © swisstopo

Wegarten

Asphalt	1,1 km
Naturweg	4,3 km
Pfad	0,8 km
Unbekannt	0,6 km

Höhenprofil



Tourdaten

Schneeschu

Strecke ↔ 6,8 km

Dauer ⌚ 2:44 h

Aufstieg ▲ 328 m

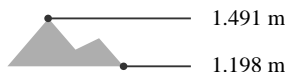
Abstieg ▼ 315 m

Schwierigkeit mittel

Kondition ●●●●●●

Technik ●●●●●●

Höhenlage



Beste Jahreszeit

JAN | FEB | MÄR
APR | MAI | JUN
JUL | AUG | SEP
OKT | NOV | DEZ

Bewertungen

Autoren

Erlebnis ●●●●●

Landschaft ●●●●●


Community

Weitere Tourdaten

Eigenschaften

Etappentour aussichtsreich

Auszeichnungen

 familienfreundlich

Stoos-Muotatal Tourismus GmbH / Region Luzern-
Vierwaldstättersee

Aktualisierung: 21.02.2022



Quelle
Stoos-Muotatal Tourismus

Grundstrasse, 232

6430 Schwyz

Telefon +41 (0)41 818 08 80

Fax

<https://stoos-muotatal.ch/>

Wunderbare Wanderung in herrlicher Winter

Atmosphäre auf dem Stoos. Das Waldhüttli und die
Mauri's Hütte, das sich beim höchsten Punkt der Tour

befindet, lädt zum gemütlichen Verweilen ein.

Der Schneeschu-Trail startet 100m entfernt von der alten Bergstation der Standseilbahn Schwyz-Stoos. Er führt zuerst auf gleicher Strecke wie der Trail Rieter, durch die hügelige Landschaft in der Nähe des Dorfs Stoos und doch abgeschieden und ruhig zu einer Abzweigung in der Nähe des Brunnerbodens. Von dort führt der Schneeschu-Trail entlang des Winterwanderwegs Chruteren-Bawangli, bis er dann rechts wegführt.

Durch dieses idyllische Gebiet geht man bis zum Abzweiger, wo man entweder dem "kurzen" Trail folgen und über das Waldhüttli Richtung Dorf laufen kann. Oder über die Verlängerung zur Mauri's Hütte und den gleichen Weg zurück zum Waldhüttli.

Den Markierungspfosten gefolgt, gelangt man über eine steile Stelle bei der Trittkante hinunter zur Talstation der Sesselbahn Klingenstein und zum Restaurant Brunnerboden. Weiter geht's zurück ins Dorf Stoos, wo es verschiedene Verpflegungsmöglichkeiten gibt

Autorentipp

Das kleine, gemütliche Waldhüttli und die Mauri's Hütte laden zu einem Stopp ein. Nach dem Aufstieg hat man sich etwas Feines aus der Hüttenküche verdient.

Sicherheitshinweise

Bitte folgen Sie der Beschilderung.

Ausrüstung

Empfohlene Ausrüstung für Schneeschuhsportler:

- Schneeschuhe, Winterschuhe (gute Wanderschuhe), je nach Wetterverhältnissen Windjacke, Pullover, Handschuhe, Mütze, Sonnenbrille, Gamaschen und Wanderstöcke
- Bei längeren Touren Rucksack mit Getränk und Verpflegung
- Zu empfehlen sind Karte 1:25000, Kompass, wenn vorhanden GPS
- Taschenapotheke und evt. benötigte Medikamente

Informationsmaterial

Literatur

An den Stationen der Stoosbahnen finden Sie gratis Prospekte zum mitnehmen:

Pistenplan Stoos, Winterprospekt der Region Stoos-Muotatal

Weitere Infos und Links

Ist die Schneeschuhtour offen oder geschlossen? Hier zu den Betriebsinformationen.

Wegbeschreibung

Start der Tour

100m entfernt von der Bergstation der Standseilbahn

Koordinaten:

DD: 46.978013, 8.666842

GMS: 46°58'40.8"N 8°40'00.6"E

UTM: 32T 474661 5202774

w3w: ///wappen.geputzt.piepen

Ende der Tour

Restaurant Brunnerboden

Wegbeschreibung

Einstieg befindet sich 100m neben der Bergstation der

Standseilbahn

Anreise

Öffentliche Verkehrsmittel

„Mit dem Zug bis Bahnhof Schwyz-Seewen, dann mit dem Bus bis zur Talstation der grossen Standseilbahn Schwyz-Stoos (Linie 1 Schwyz - Muotathal) oder mit dem Zug bis Bahnhof SBB Brunnen, dann mit dem Bus bis zur Talstation der kleinen Luftseilbahn Morschach-Stoos“ Fahrplan AAGS Fahrplan SBB

Anfahrt

Mit dem PW auf der A4 bis Ausfahrt Schwyz, dann Richtung Muotathal bis zur Talstation der grossen Standseilbahn Schwyz-Stoos
Mit dem PW bis Brunnen-Mositunnel, dann Abzweigen nach Morschach, zur Talstation der kleinen Luftseilbahn Morschach-Stoos

Parken

Parkmöglichkeiten sind bei den Talstation der Zubringerbahnen verfügbar.

Interessante Punkte




 Standseilbahn

1 Bergstation Standseilbahn Schwyz-Stoos

Stoosplatz 1

6433 Stoos

 041 818 08 08

info@stoos.ch

<http://www.stoos.ch>

Quelle: Stoos-Muotatal Tourismus




 Restaurant

2 Gasthaus Restaurant Balmberg mit Mosi-Bar

Ringstrasse 33

6433 Stoos

 041 811 42 41

balmberg@bluewin.ch

<http://balmbergmosibar.business.site>

Quelle: Stoos-Muotatal Tourismus




 Bergbahn Talstation

3 Standseilbahn Schwyz-Stoos



Stoosplatz 1
6433 Stoos
 +41 41 818 08 08


info@stoos.ch
<http://www.stoos.ch>
Quelle: Schwyzer Wanderwege

Rämsenweg 30
6433 Stoos
 +41 41 811 24 08

info@stooshutta.ch
<http://www.stooshutta.ch>
Quelle: Region Luzern-Vierwaldstättersee



 Café
 **Regio Shop - Café - Kiosk**

Grundstrasse 232
6430 Schwyz
 0418180809
info@stoos.ch
<https://stoos-muotatal.ch/gastronomy/regio-shop/>
Quelle: Schwyzer Wanderwege

Tour zum Mitnehmen für iPhone und Android




QR-Code scannen und diese Tour offline speichern, mit Freunden teilen und mehr.



Webseite
<https://www.outdoor-schwyz.ch/s/43JoB>



 Restaurant
 **Bäsäbeiz Waldhüttli**

beim Klingenstock
6433 Stoos
 +41 (0)79 678 61 10
<https://stoos-muotatal.ch/gastronomy/baesaebeiz-waldhuettli/>
Quelle: Schwyzer Wanderwege



 Restaurant
 **Mauri's Hütte**

am Klingenstock
6433 Stoos
 079 641 33 31
armin.grab@bluewin.ch
<https://www.maurishuette.ch/>
Quelle: Stoos-Muotatal Tourismus



 Restaurant
 **Restaurant Skihaus Ibach**

Rämsenweg 31
6433 Stoos SZ
Quelle: Region Luzern-Vierwaldstättersee





 Berggasthof
 **Berghotel Stooshüttä**



Foto: Stoos-Muotatal Tourismus GmbH, Stoos-Muotatal Tourismus



Foto: Stoos-Muotatal Tourismus



Schneeschuhlaufen Stoos

Foto: Stoos-Muotatal Tourismus GmbH, Stoos-Muotatal Tourismus