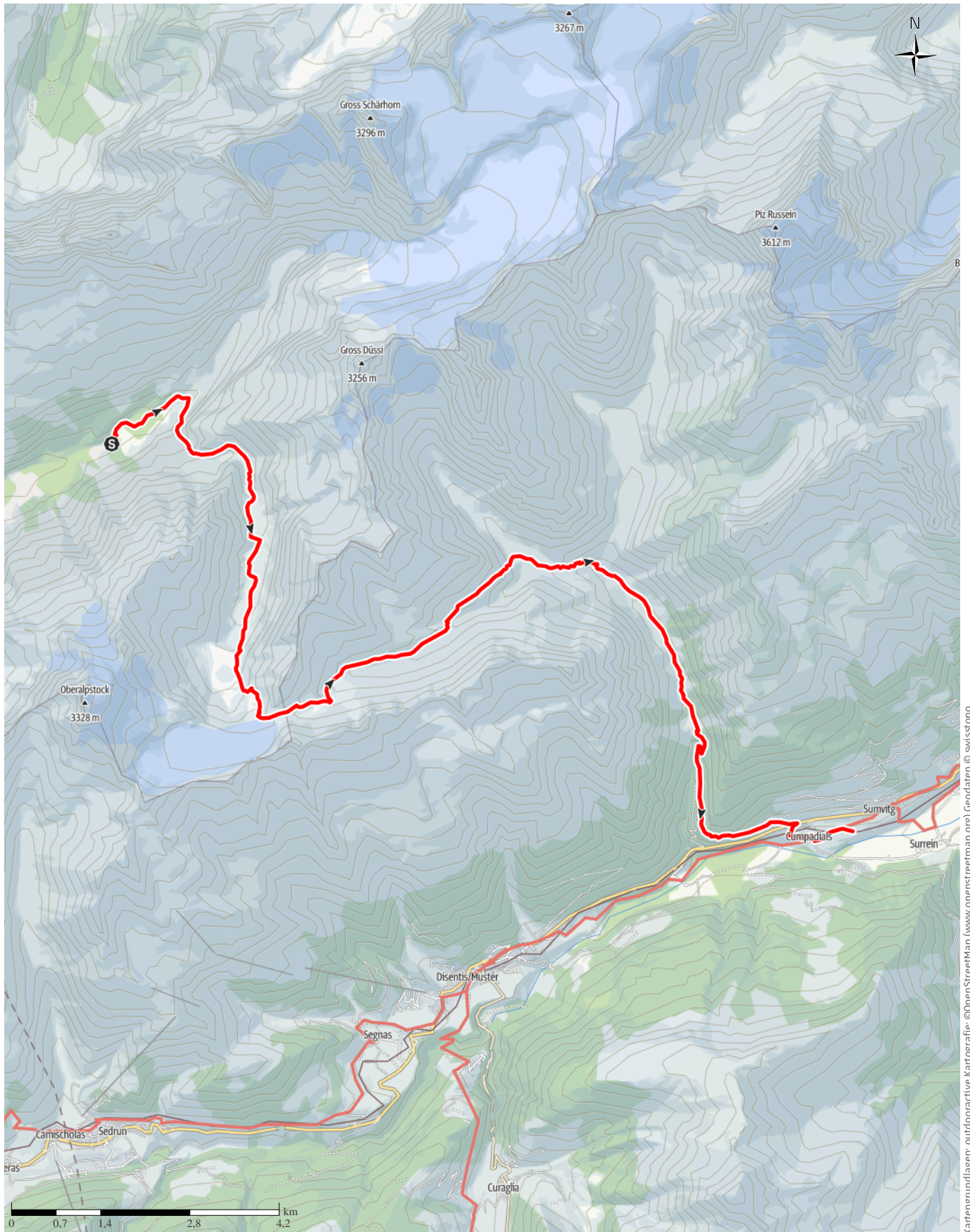


2024_Gufereren-Sumvitg_2-Tages_Wanderung

↔ 24,9 km | ⌚ 9:50 h | ⬆️ 1.413 m | ⬆️ 1.709 m | Schwierigkeit -



Kartengrundlagen: outdooractive Kartografie; ©OpenStreetMap (www.openstreetmap.org) Geodaten © swisstopo

↔ 24,9 km

🕒 9:50 h

▲ 1.413 m

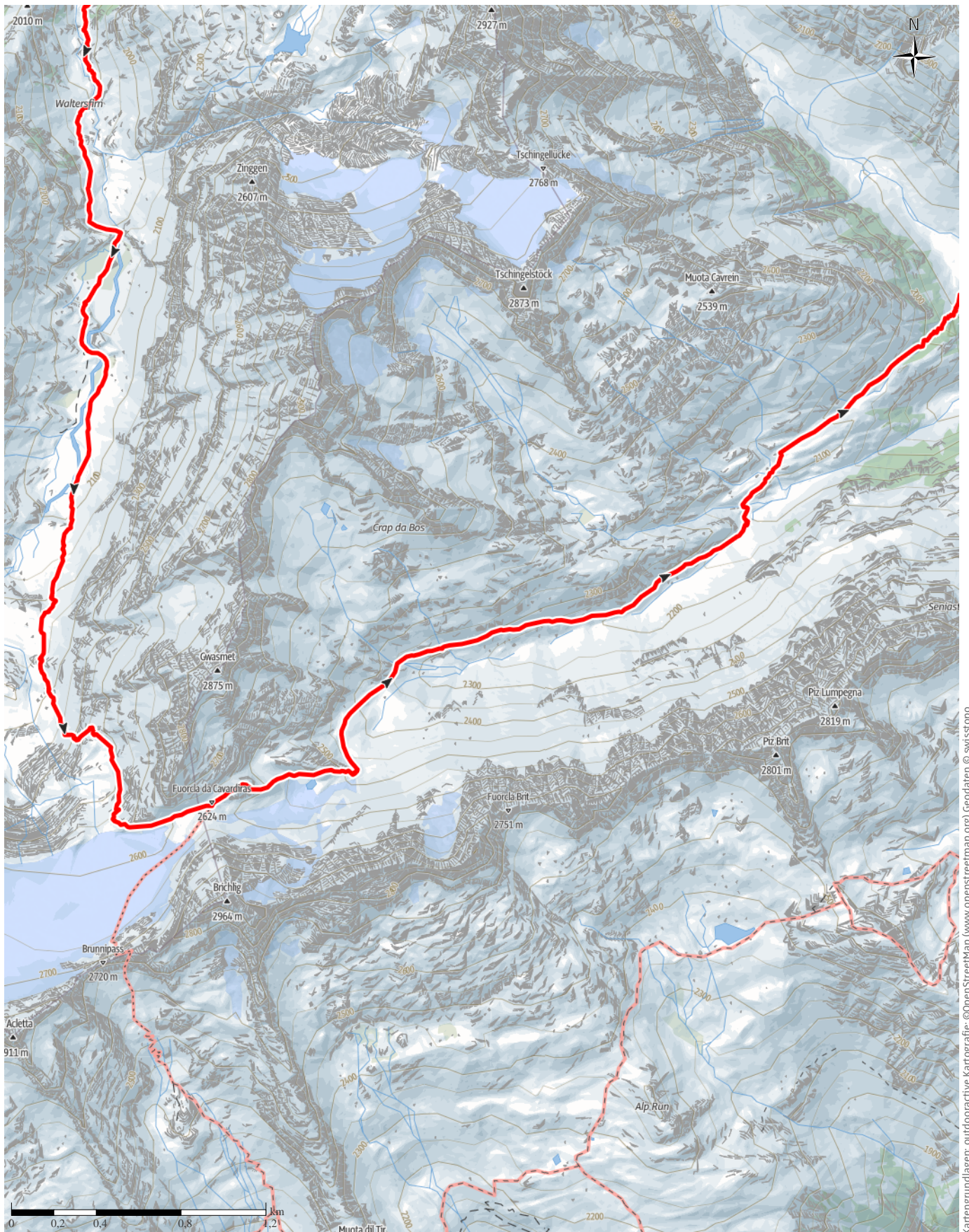
▼ 1.709 m

Schwierigkeit -



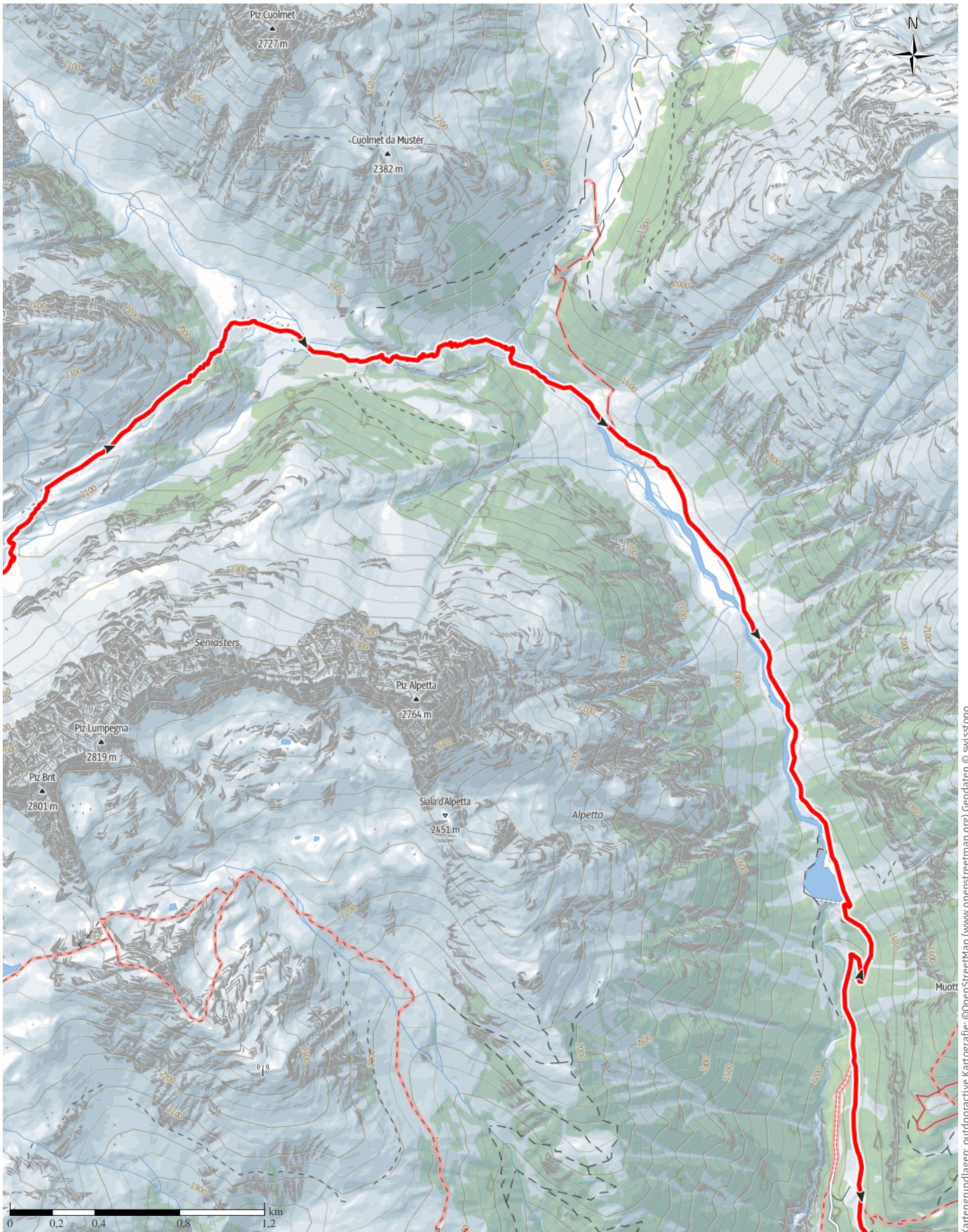
Kartengrundlagen: outdooractive Kartografie; ©OpenStreetMap (www.openstreetmap.org) Geodaten © swisstopo

↔ 24,9 km | ⌚ 9:50 h | ▲ 1.413 m | ▼ 1.709 m | Schwierigkeit -



Kartengrundlagen: outdooractive Kartografie; ©OpenStreetMap (www.openstreetmap.org) Geodaten © swisstopo

↔ 24,9 km | ⌚ 9:50 h | ▲ 1.413 m | ▼ 1.709 m | Schwierigkeit -



Kartengrundlagen: outdooractive Kartografie; ©OpenStreetMap (www.openstreetmap.org) Geodaten © swisstopo

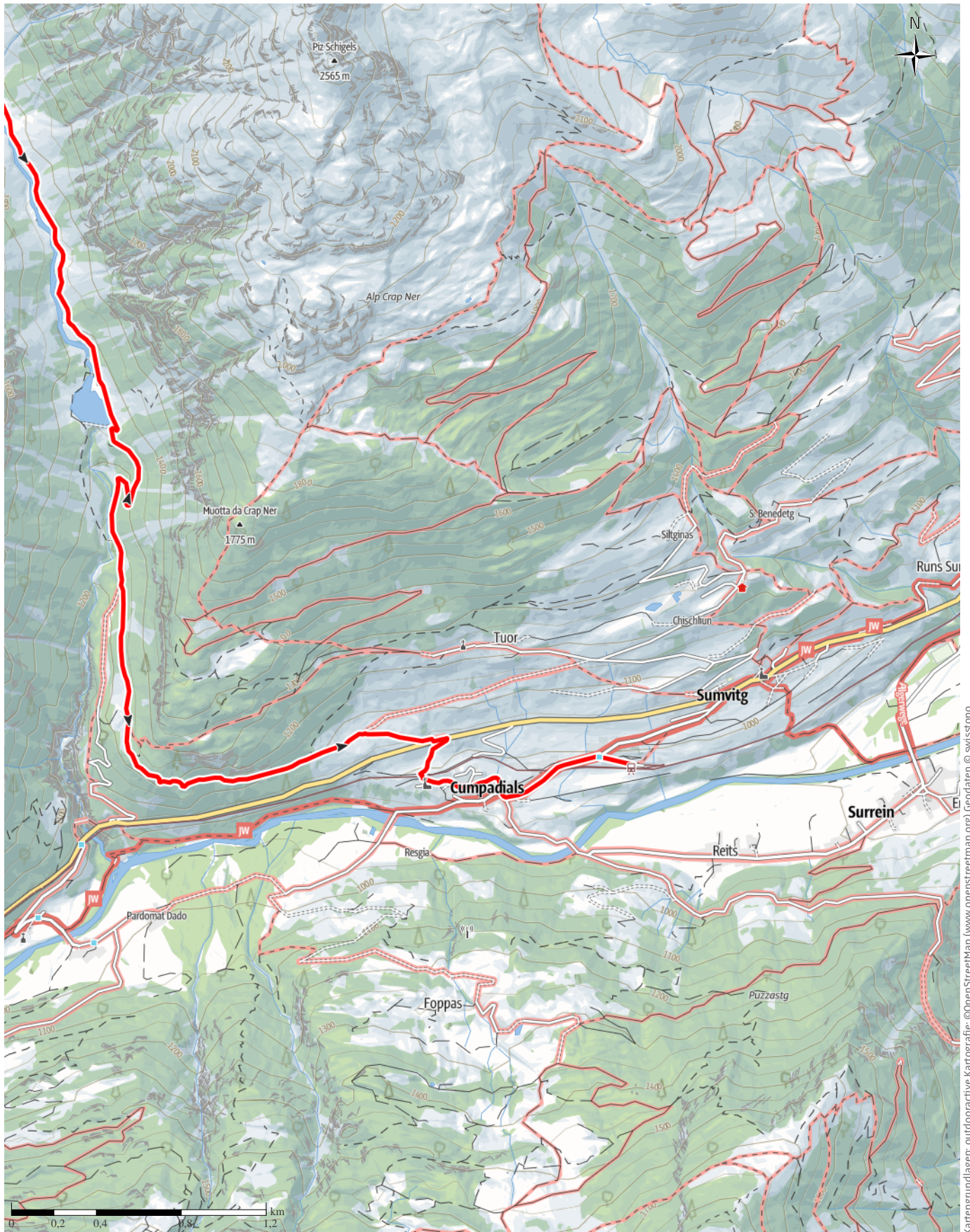
↔ 24,9 km

🕒 9:50 h

▲ 1.413 m

▼ 1.709 m

Schwierigkeit -

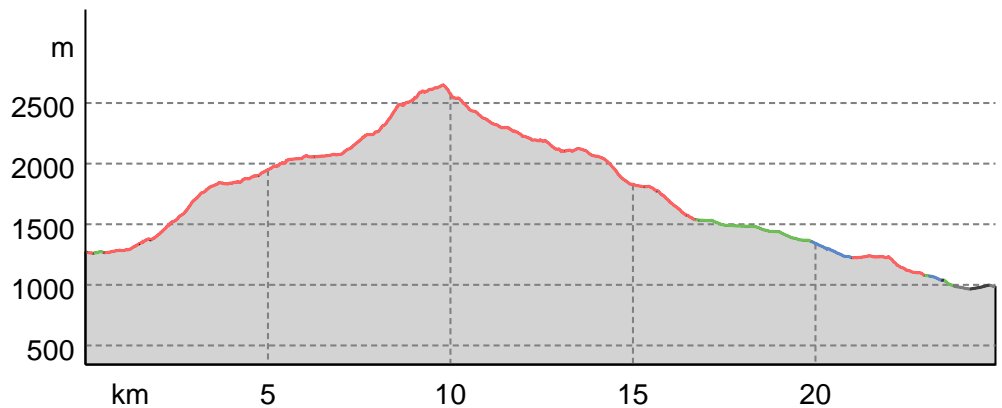


Kartengrundlagen: outdooractive Kartografie; ©OpenStreetMap (www.openstreetmap.org) Geodaten © swisstopo

Wegarten

Asphalt	0,7 km
Schotterweg	1,5 km
Naturweg	3,9 km
Pfad	18,3 km
Straße	0,6 km

Höhenprofil



Tourdaten

Wanderung

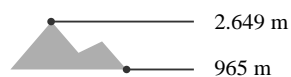
Strecke ↔ 24,9 km

Dauer 🕒 9:50 h

Aufstieg ⬆️ 1413 m

Abstieg ⬇️ 1709 m

Höhenlage



Lars Truttmann

Aktualisierung: 19.01.2024



QR-Code scannen und diese Tour offline speichern, mit Freunden teilen und mehr.

Webseite

<https://www.outdoor-schwyz.ch/s/IPqVbO>

2-Tages Wanderung für die Schwyzer Wanderwege

Mit der Wanderausrüstung gepackt für zwei Tage treffen wir uns nach der Zugfahrt in Erstfeld. Das Alpentaxi bringt uns anschliessend hoch zur Alp Guferen auf fast 1300m.ü.M. Von da aus steigen wir durch das naturbelassene Brunnital hoch zur Camona da Cavaridiras, wo wir die Nacht auf fast 2700m.ü.M. verbringen. Ausgeruht und gestärkt vom Frühstück steigen wir am zweiten Tag durch das Val Russein ab zum Bahnhof Sumvit-Cumpadials. Von da aus reisen wir individuell nach Hause oder mit dem Zug in rund drei Stunden zurück nach Schwyz. Anmeldung: Bis spätestens 11. August 2024 mit Angabe von allfälligen Allergien.

Tour zum Mitnehmen für iPhone und Android