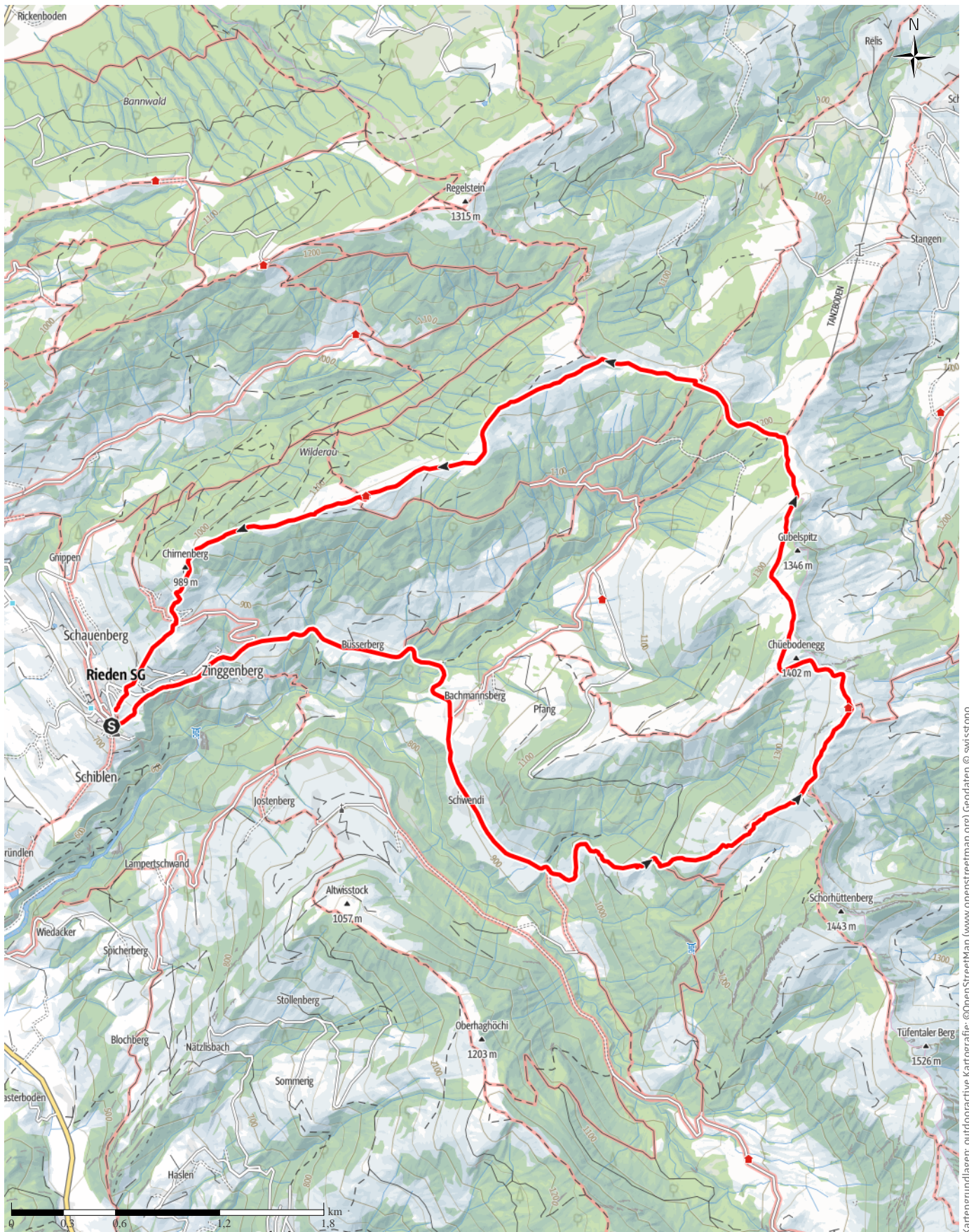


Teil des Toggenburger Höhenweges von Rieden SG aus 15.8.24

↔ 13,9 km | ⌚ 4:50 h | ▲ 789 m | ▼ 769 m | Schwierigkeit mittel



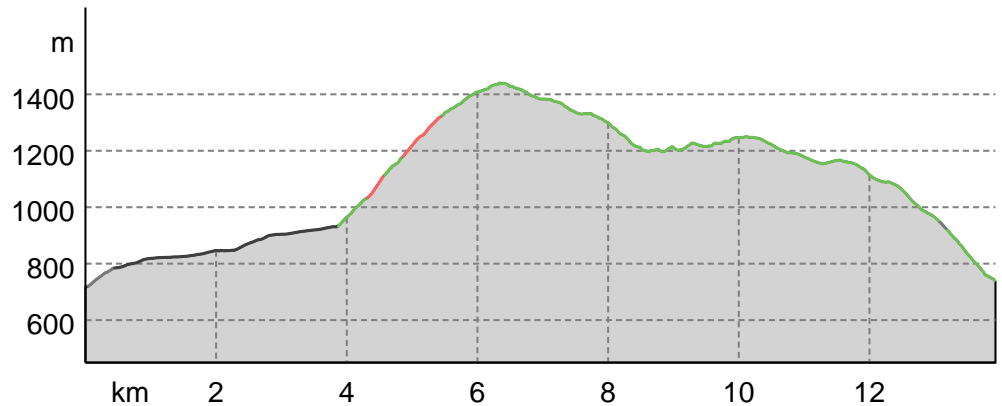
Kartengrundlagen: outdooractive Kartografie; ©OpenStreetMap (www.openstreetmap.org) Geodaten © swisstopo

Teil des Toggenburger Höhenweges von Rieden SG ...

Wegarten

Asphalt	0,5 km
Naturweg	9,1 km
Pfad	0,9 km
Straße	3,4 km

Höhenprofil



Tourdaten

Wanderung

Strecke ↔ 13,9 km

Dauer ⌚ 4:50 h

Aufstieg ▲ 789 m

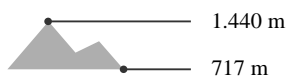
Abstieg ▼ 769 m

Schwierigkeit mittel

Kondition ●●●●●●

Technik ●●●●●●

Höhenlage



Beste Jahreszeit

JAN | FEB | MÄR
 APR | MAI | JUN
 JUL | AUG | SEP
 OKT | NOV | DEZ

Bewertungen

Autoren

Erlebnis ●●●●●●

Landschaft ●●●●●●

Weitere Tourdaten

Auszeichnungen

Rundtour

**Frowin Rüegg**

Aktualisierung: 07.11.2023

Rieden Tanzboden Oberbächen Wielesch Rieden

Teil des Toggenburger Höhenweges

Von Rieden aus über Teile des Toggenburger
Höhenwegs zurück nach Rieden

Ausrüstung

Wanderausrüstung gutes Schuhwerk und Regenschutz

Informationsmaterial

Weitere Infos und Links

Verpflegung aus Rucksack . Es besteht die Möglichkeit
auf dem Tanzboden

ein Alpwirtschaftsbesuch abzuhalten.

Wegbeschreibung

Start der Tour

Rieden SG 15.8.24 Zeit 08.45 Uhr

Koordinaten:

DD: 47.220125, 9.050036

GMS: 47°13'12.5"N 9°03'00.1"E

UTM: 32T 503788 5229627

w3w: ///frühen.bestätigte.feste

Ende der Tour

Rieden SG 15.8.24 Zeit ca. 15.00 Uhr

Wegbeschreibung

Nach kurzem Aufstieg von Rieden aus zum Tanzboden
und dann mit der herrlichen Aussicht vom
Toggenburgerhöhenweg aus zurück nach Rieden.

Teil des Toggenburger Höhenweges von Rieden SG ...

Anreise

Öffentliche Verkehrsmittel

An und Rückreise mit Postauto nach Rieden Dorf ist zu empfehlen

Am Besten ab Bahnhof Uznach Parkplätze vorhanden

Im Dorf Rieden sind nicht viele Autoparkplätze vorhanden

Anfahrt

Mit ÖV von Bahnhof Uznach nach Rieden SG

Parken

Beim Bahnhof Uznach.

Im Dorf Rieden bestehen nicht viele Autoparkplätze

Tour zum Mitnehmen für iPhone und Android



QR-Code scannen und diese Tour offline speichern, mit Freunden teilen und mehr.

Webseite

<https://www.outdoor-schwyz.ch/s/wNpSv>