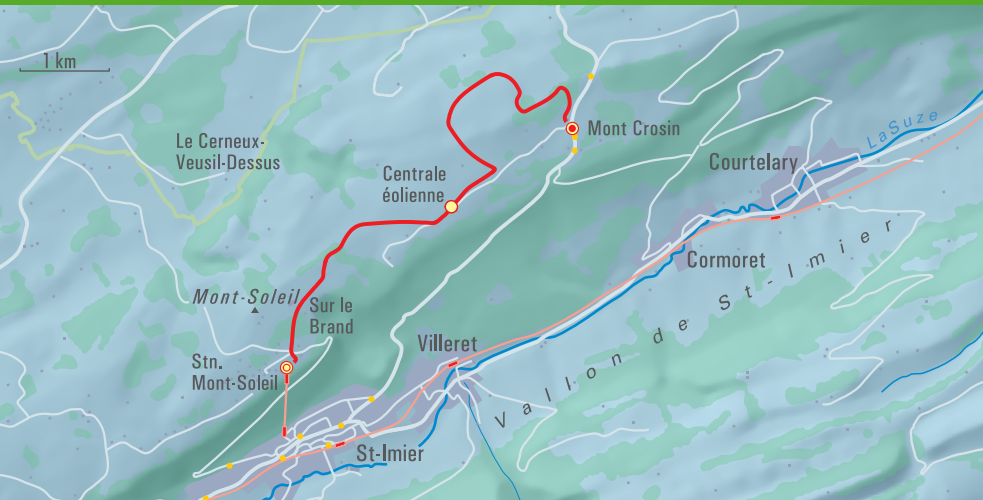











Mit Schneeschuhen über den Mont-Soleil

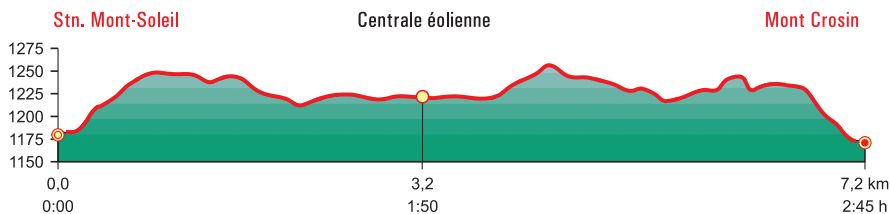


Stn. Mont-Soleil > Mont Crosin

	Stn. Mont-Soleil	0 h 00 min	  
	Centrale éolienne	1 h 50 min	1:50
	Mont Crosin	2 h 45 min	0:55   

Schneeschuhwanderung

	
	mittel
	2 h 45 min
	7,2 km
	170 m
	180 m
	Dezember - Februar
	232T Vallon de St-Imier





Auf leisen Sohlen über den Sonnenberg

Der Name ist Programm: Auf dem Mont-Soleil scheint oft die Sonne. Passenderweise ist auf dem Sonnenberg, wie er auf Deutsch genannt wird, schon in den frühen 1990er-Jahren eine der damals grössten Solaranlagen Mitteleuropas aufgebaut worden. Auf der Hochebene gibt es keine Lawinengefahr und nur geringe Steigungen. Das Gebiet eignet sich deshalb ideal für Schneeschuhtouren. Ein kleines Netz von ausgesteckten Routen steht dafür bereit. Die längste davon beginnt bei der Standseilbahn-Bergstation, führt unterhalb des Kinderskilifts und am Rand der Langlaufloipe in leichtem Aufstieg in Richtung des Gehöfts Sur le Brand und danach über verschneites, mit Tannen locker durchsetztes Weideland. Schon bald öffnet sich die Sicht in die Freiberge, auch die ersten Anlagen des Windparks Mont Crosin treten jetzt in Erscheinung. Insgesamt 16 riesige, mit Turbinen bestückte Windräder umfasst er. So elegant die Windräder sein mögen und so grazil sie sich drehen - sie sind im Winter nicht ungefährlich, da sich je nach Witterung auf den Rotorblättern Eis bilden und in die Tiefe stürzen kann. Im Unterschied zum Sommerwanderweg

umgeht der Schneeschuhtrail die Anlagen deshalb grossräumig. Nach dem Wegweiserstandort «Centrale éolienne» führt die Route auf einer Länge von nahezu einem Kilometer schnurgerade über das Plateau, beschreibt dann eine scharfe Linkskurve, führt erneut in gerader Linie zur Bergstation eines Skilifts, dann bogenförmig durch Wäldchen und über verschneites Weideland. Zum Abschluss geht es in mässig steilem Abstieg zu den Restaurants am Mont Crosin.

Andreas Staeger, 2019

INFO

Erreichbar ist die Talstation der Standseilbahn zu Fuss in 15 Minuten vom Bahnhof St-Imier. Von «Mont-Crosin, restaurants» fährt der Bus zurück nach St-Imier.

Funiculaire Saint-Imier-Mont-Soleil,
032 941 25 53, www.funisolaire.ch
Hôtel-Restaurant Chalet Mont-Crosin,
032 944 15 64, www.chalet-montcrosin.ch



Die Route führt auch an den grazilen Windrädern des Windparks Mont Crosin vorüber. Bild: Andreas Staeger

