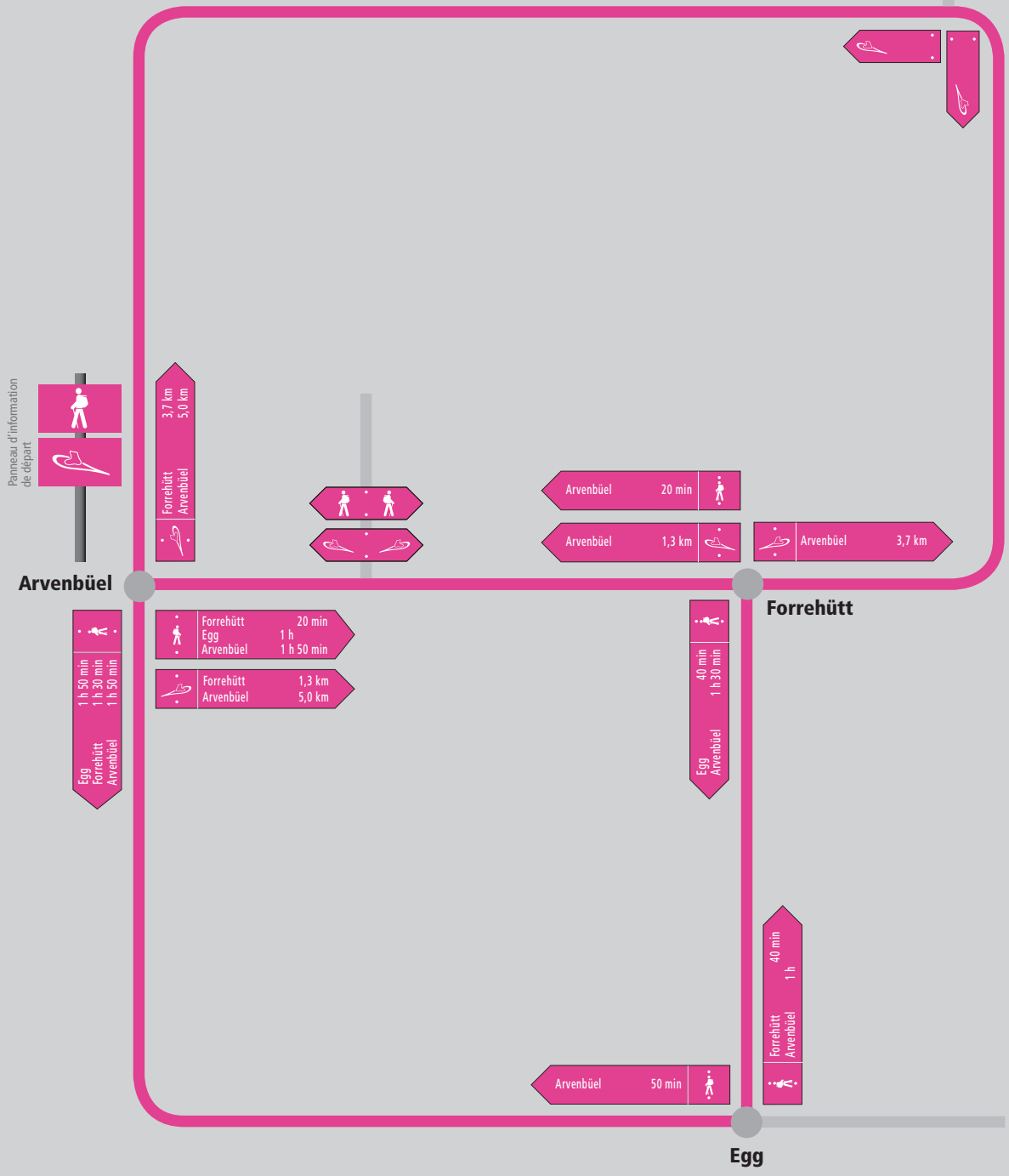


1. Chemin de randonnée hivernale et itinéraire de raquettes à neige avec le même point de départ

Itinéraire 1 (chemin de randonnée hivernale) : Arvenbüel–Egg–Forrehütt–Arvenbüel

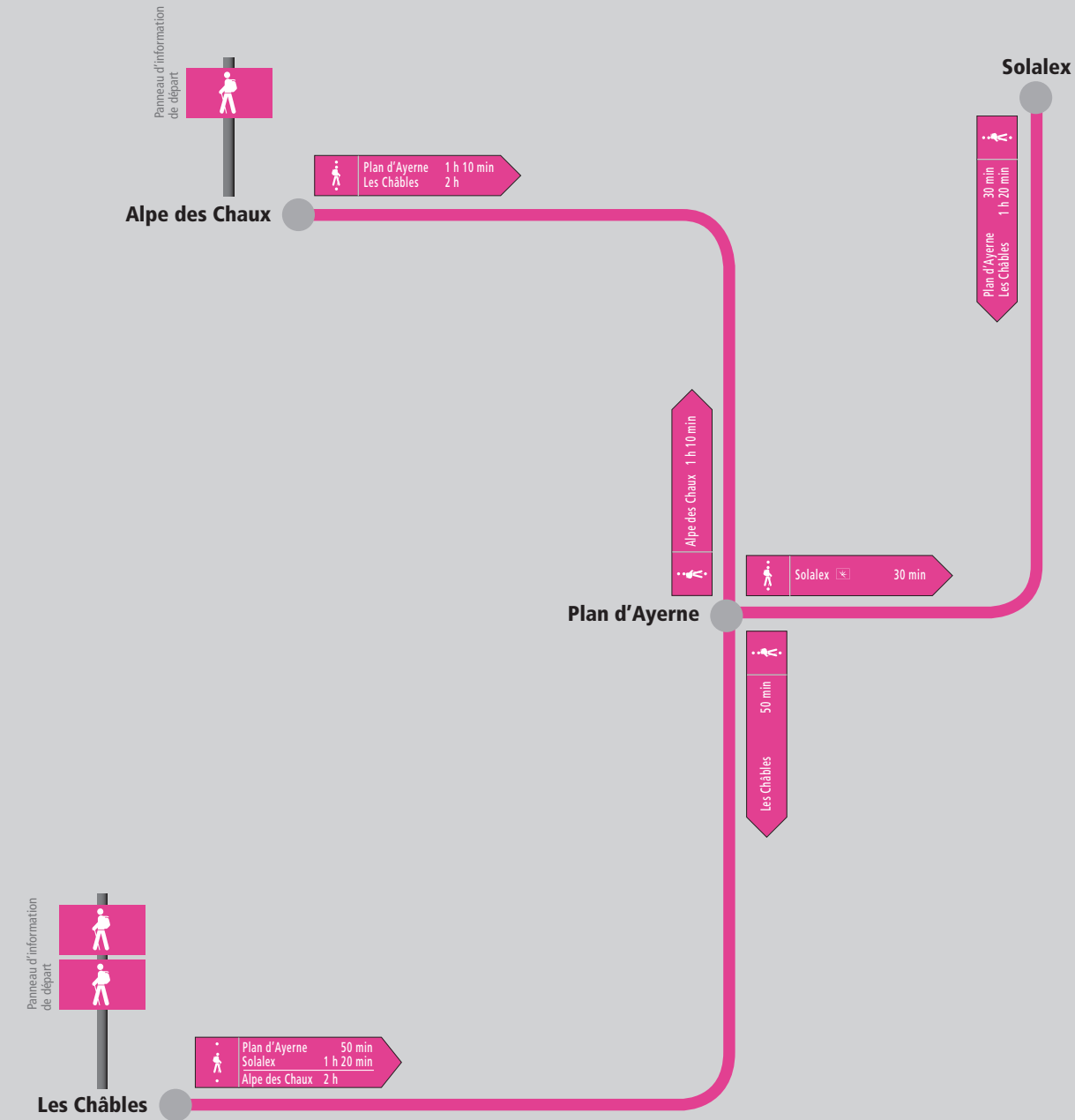
Itinéraire 2 (itinéraire de raquettes à neige) : Arvenbüel–Forrehütt–Arvenbüel



2. Chemin de randonnée hivernale, signalisation de direction mentionnant les destinations

Itinéraire 1 : Les Châbles–Plan d'Ayerne–Solalex (point panoramique)

Itinéraire 2 : Les Châbles–Plan d'Ayerne–Alpe des Chaux

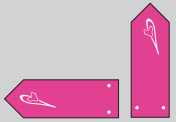


3. Itinéraire de raquettes à neige, signalisation supplémentaire avec champs d'itinéraire

Panneau d'information
de départ



Station de montagne



4. Chemin de randonnée hivernale, signalisation supplémentaire SuisseMobile

Itinéraire 1 : Brambüesch—Riedboden—Maiensäss—Riedboden—Brambüesch

Itinéraire 2 (chemin N° 230) : Brambüesch—Riedboden—Brambüesch



Brambüesch

Riedboden 15 min
Brambüesch 1 h 45 min
Maiensäss 35 min
Brambüesch 2 h 30 min

230

Riedboden 1 h 15 min
Brambüesch 1 h 30 min

230

Brambüesch 15 min

230

Maiensäss 1 h 40 min
Riedboden 2 h
Brambüesch 2 h 15 min

Riedboden

Riedboden 1 h 15 min
Brambüesch 1 h 30 min

230

Maiensäss 20 min
Riedboden 2 h
Brambüesch 2 h 15 min

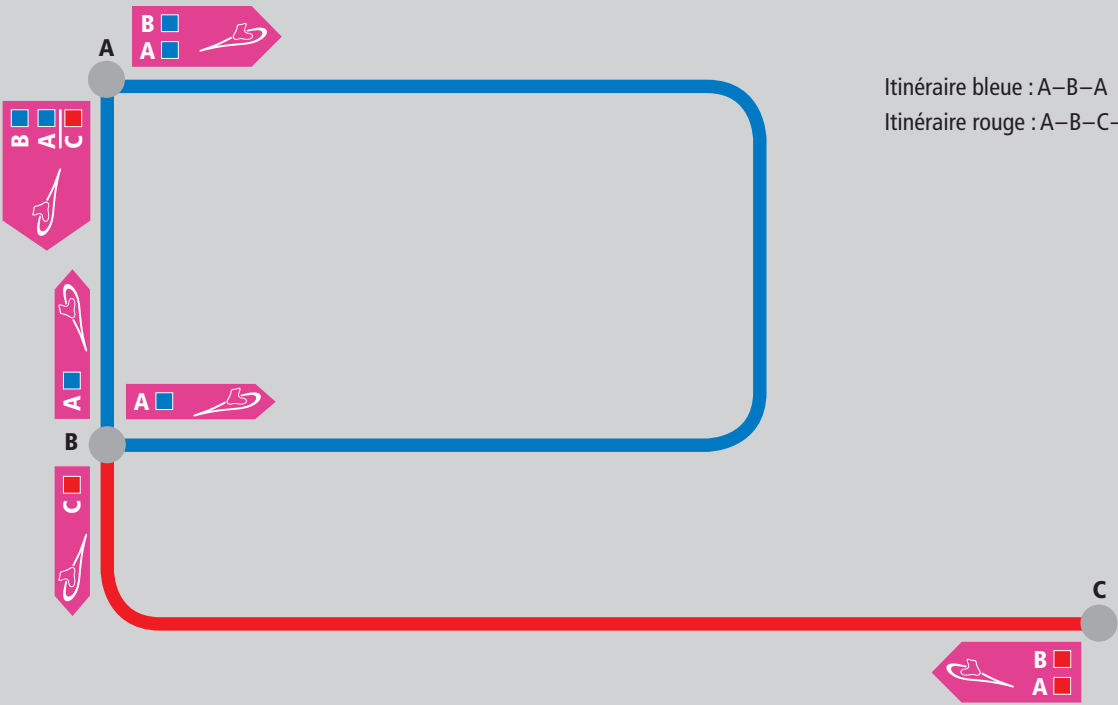
Riedboden 20 min
Brambüesch 35 min

Riedboden 1 h 40 min
Brambüesch 1 h 55 min

Maiensäss

230

5. Itinéraire de raquettes à neige, degré de difficulté technique ; représentation simplifiée



Itinéraire bleu : A-B-A
Itinéraire rouge : A-B-C-B-A