
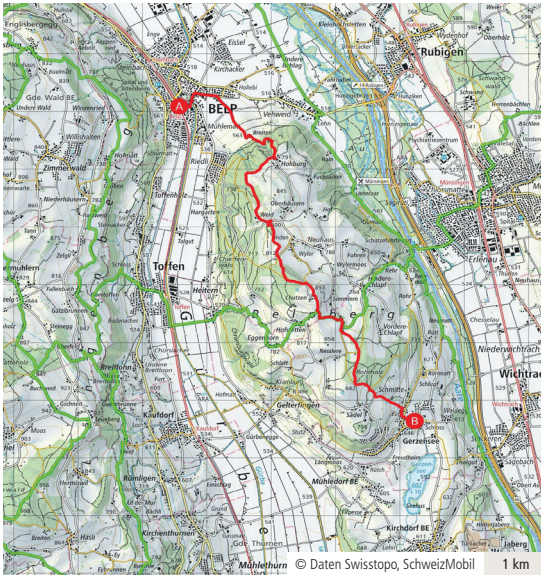


Mittwoch, 18. Dezember 2024

Leitung: Irene Meinen

Über den aussichtsreichen Belpberg


Von Belp nach Gerzensee



Route:

Belp (522) – Breiten – Hohburg (790) – Weid (778) – Chutzen (892) – Simmleremoss (811) – Gerzensee (646)

Er heisst zwar Berg, ist allerdings eher ein Hügel, bietet aber tatsächlich eine einmalige Aussicht auf die Alpenkette und die umliegenden Täler. Von Norden her steigen wir die gut 300 Höhenmeter bis zur Hochebene des Belpberges auf und wandern vorbei an verträumten Weilern bis zum höchsten Punkt, dem Chutzen. In Richtung Süden geht es dann wieder hinunter über den langgezogenen Rücken zwischen Aare- und Gürbetal bis nach Gerzensee.



Treffpunkt:

07:45 Basel SBB, Passerelle (IC 6 nach Brig)

Hinfahrt:

07:56 Basel SBB ab (via Liestal - Olten - Bern)

09:21 Belp an

Rückfahrt:

16:11 Gerzensee Studienzentrum ab (via Bern - Olten - Liestal)

18:01 Basel SBB an

Billette / Kosten:

Billette nach Belp und ab Gerzensee Studienzentrum selbst lösen; mit U-Abo: ab/bis Liestal

Verpflegung:

Im Rest. Chutzen oder aus dem Rucksack

Besonderes:

Stöcke empfohlen

Anmeldung:

Bis 16.12.2024 an die WL, Tel. 061 601 72 06



Zur Wanderung auf
SchweizMobil